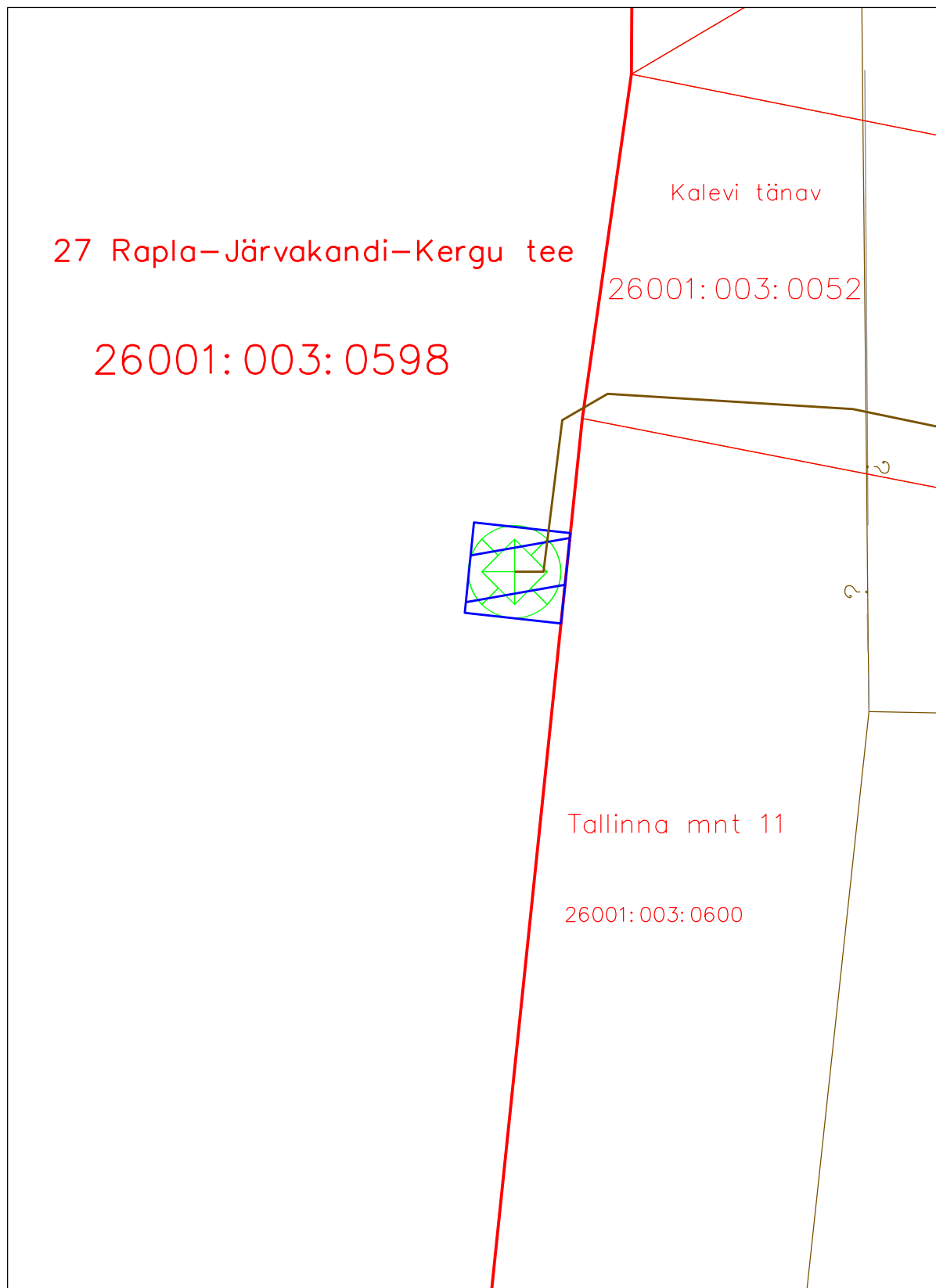







Isikliku kasutusõiguse ala plaan  
Rapla maakond, Kehtna vald, Järvakandi alev, 27 Rapla-Järvakandi-Kergu tee  
katastritunnus 26001:003:0598, registriosa 11046850  
km 27,06



M 1:125  
Koostas J.Mets

-  Isikliku kasutusõiguse ala 4m<sup>2</sup>
-  Lepingu objektiks oleva kinnistu piir
-  Kinnistupiirid
-  Sideehitis (kaev)
-  Olemasolev sideehitis